

UCHWAŁA NR XXXIII/170/2013

Rady Gminy Gronowo Elbląskie

z dnia 29 października 2013 r.

w sprawie zatwierdzenia zaktualizowanego Planu Odnowy Sołectwa Wikrowo

Na podstawie art. 18 ust. 2 pkt 6 ustawy z dnia 8 marca 1990 r. o samorządzie gminnym (tekst jedn. Dz. U. z 2013 roku poz. 594 ze zm.), Rozporządzenia Ministra Rolnictwa i Rozwoju Wsi z dnia 14 lutego 2008 r. w sprawie szczegółowych warunków i trybu przyznawania pomocy finansowej w ramach działania „Odnowa i rozwój wsi” objętego Programem Rozwoju Obszarów Wiejskich (PROW) na lata 2007-2013 (Dz. U. nr 38, poz. 220 ze zm.) Rada Gminy Gronowo Elbląskie uchwala, co następuje:

§ 1.

Zatwierdza się zaktualizowany Plan Odnowy Miejscowości Wikrowo zgodnie z uchwałą Rady Sołectkiej Wikrowa z dnia 23 października 2013 r.

§ 2.

Plan Odnowy Miejscowości Wikrowo w nowym brzmieniu stanowi załącznik do niniejszej uchwały.

§ 3.

Traci moc Uchwała nr XXVIII/219/10 Rady Gminy Gronowo Elbląskie z dnia 16 marca 2010 roku w sprawie zatwierdzenia Planu Odnowy Miejscowości Wikrowo

§ 4.

Wykonanie uchwały powierza się Wójtowi Gminy.

§ 5.

Uchwała wchodzi w życie z dniem podjęcia.

Uzasadnienie:

W związku z realizacją przez Sołectwo Wikrowo przedsięwzięcia inwestycyjnego pod nazwą: „Olęderska przystań w Wikrowie” w ramach konkursu pn. „Aktywna Wieś Warmii, Mazur i Powiśla”, finansowanego przez Zarząd Województwa Warmińsko-Mazurskiego, niezbędne było zaktualizowanie przyjętego Uchwałą Rady Gminy Gronowo Elbląskie nr XXVIII/219/10 z dnia 16 marca 2010 roku Planu Odnowy Miejscowości Wikrowo w celu prawidłowej realizacji powyższego projektu. Aktualizacji tej dokonała społeczność miejscowości Wikrowo, co potwierdza przyjęta uchwała Rady Sołectkiej. W związku z powyższym przyjęcie uchwały jest zasadne.

PRZEWODNICZĄCY
RADY GMINY



Roman Puchalski

Plan odnowy sołectwa Wikrowo



PRZEWODNICZĄCY
RADY GMINY
Roman Puchalski
Roman Puchalski

Spis treści	Strona
Wstęp	3
1. Analiza Zasobów Sołectwa	4
1.1. Sołectwo Wikrowo - warunki przyrodnicze i dziedzictwo kulturowe	4
1.2. Sołectwo Wikrowo - obiekty i tereny	5
1.3. Sołectwo Wikrowo - gospodarka i rolnictwo	6
1.4. Sołectwo Wikrowo - instytucje	7
1.5. Sołectwo Wikrowo - ludzie i organizacje społeczne	8
1.6. Co sołectwo Wikrowo wyróżnia na tle całej gminy?	9
1.7. Kim są mieszkańcy sołectwa Wikrowo?	9
1.8. Co daje utrzymanie?	9
1.9. Jak zorganizowani są mieszkańcy?	10
1.10. Jak wygląda sołectwo Wikrowo?	10
2. Analiza SWOT	11
2.1. Podsumowanie analizy SWOT	12
3. Wizja Rozwoju Sołectwa	13
4. Arkusz Planowania	14
5. Uproszczony harmonogram, ogólne koszty realizacji planu odnowy	15
6. Zarządzanie, role uczestników i zasady realizacji naszej sołectkiej odnowy sołectwa	16
Załącznik Nr 1. Mapa poglądowa - Sołectwo Wikrowo	18
7. Karty projektów przeznaczonych do realizacji w latach 2010 - 2018	19

PRZEWODNICZĄCY
RADY GMINY

Roman Puchalski

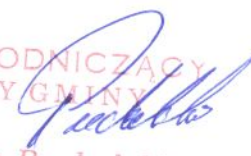
Wstęp

Sołectwo Wikrowo położone jest w gminie Gronowo Elbląskie w powiecie elbląskim na terenie Żuław Elbląskich. W skład sołectwa wchodzi dwie wsie: Wikrowo i Wiktorowo. Siedzibą sołectwa jest Wikrowo. Natomiast Wiktorowo jest wsią, w której funkcjonowało Państwowe Gospodarstwo Rolne - oddaloną od Wikrowa o 1 km. Miejscowość ta została dołączona do obecnego sołectwa po likwidacji PGR w 1995 roku.

Wikrowo jest sołectwem liczącym obecnie 258 mieszkańców (stan na dzień 23 października 2013 roku). Powierzchnia wsi wynosi 897,00 ha. Jest to najatrakcyjniej położony pod względem walorów przyrodniczych i krajobrazowych obszar z terenu Gminy Gronowo Elbląskie.

Tereny Żuław w okresie przedwojennym leżały w granicach państwa Niemieckiego i były zasiedlone głównie przez ludność niemiecką. Po II wojnie światowej tereny te zostały włączone do państwa Polskiego. Należy zatem podkreślić, iż mieszkańcy sołectwa są repatriantami i przesiedleńcami z innych terenów Polski. Stąd też istnieje pilna potrzeba inicjowania, wspierania i pielęgnowania działań mających na celu budowanie własnej tożsamości, wyodrębnianie specyfiki społecznej, aby stała się czymś charakterystycznym, przypisanym dla mieszkańców wsi.

Dostrzegając potrzeby planowania strategicznego na każdym szczeblu zarządzania samorządowego, wieś nasza podjęła działania, zmierzające do opracowania dokumentu wskazującego kierunki rozwoju. Dlatego też wszelkie działania zarówno społeczne i gospodarcze winny mieć charakter zaplanowany.

PRZEWODNICZĄCY
RADY GMINY

Roman Puchalski

1 .Analiza zasobów sołectwa

1.1. Sołectwo Wikrowo - warunki przyrodnicze i dziedzictwo kulturowe

Okolice sołectwa stanowią fragment Żuław Elbląskich. Najważniejszym komponentem krajobrazu jest sieć kanałów i rowów regulujących gospodarkę zasobami wód gruntowych z uwagi na ich płytkie zaleganie. Stąd na krajobraz wsi składają się małe działki uprawowe, które wyznacza utrzymująca się gęsta i złożona sieć rowów i kanałów wewnątrz polderów. To decyduje o rolniczym charakterze sołectwa. Występują tu gleby o zróżnicowanej klasie, tj. od klasy IV po gleby klasy I, żyzne i zasobne w składniki odżywcze.

Osią osadnictwa Wikrowa jest droga biegnąca z południa na północ wzdłuż naturalnego wału piaszczystego nasypanego przez nieistniejące już odgałęzienie rzeki Fiszewka bądź Nogatu. Przy otaczających je terenach depresyjnych - 0,4 m n.p.m. garb ten ma rzędne +1,4 do +5,8 m n.p.m.

Obszar sołectwa posiada nieliczne zadrzewienia, jednakże na północnym skraju miejscowości znajduje się niewielki las. Znaczna zieleń występuje na terenach przyzagrodowych. Natomiast rozłogi pól zazwyczaj pozbawione są drzew. Dzięki położeniu wsi Wikrowo na wysokim wzniesieniu - góruje ona nad otaczającym terenem, tworząc bardzo okazałą ekspozycję.

Wikrowo jako wieś wymieniana jest w źródłach w 1395 roku. Wynik badań przeprowadzonych w ramach Archeologicznego Zdjęcia Polski dokumentującego ciągłość osadniczą sięgającą czasów rzymskich stwierdza obecność w okresie średniowiecza folwarku krzyżackiego w zakolu Starego Nogatu. W XVI wieku przybywają tu osadnicy niderlandcy i zakładają wieś Wikrowo Małe (obecne Wikrowo). Mennonicka kultura materialna, której jesteśmy spadkobiercami pozostawiła po sobie ciekawy i unikalny system melioracyjny oraz szereg zabytków. Pozwoliło to na zagospodarowanie terenu Żuław i udostępnienie tym samym cennych dla rolnictwa gleb. Ciekawostką archeologiczną jest odkryta w trakcie

badzeń powierzchniowych w 1971 roku osada datowana na wczesną epokę żelaza. Jest to jeden z nielicznych obiektów z tego okresu na terenie Żuław. Ze względu na odkryty liczny materiał zabytkowy (głównie ceramiczny) przedstawia on dużą wartość naukowo - poznawczą. Obiekt wpisany jest do rejestru zabytków decyzją z dnia 1.12.1969 r. pod numerem 54A/19. Osada znajduje się na polu ornym i zniszczona jest wskutek intensywnej uprawy ornej. Ponadto w Wikrowie znajdują się ruiny wiatraka holenderskiego wpisanego do rejestru zabytków oraz dom mieszkalny w typie dworu z wgłębny gankiem wspartym na dwóch słupach - czas powstania: połowa XIX wieku.

1.2. Sołectwo Wikrowo - obiekty i tereny

W Wikrowie, w roku 2012 oddano do użytku świetlicę wiejską, która spełnia ważną funkcję oświatowo-kulturalną. Organizowane spotkania, imprezy o charakterze edukacyjnym i kulturalnym (np. zabawy tematyczne, wykłady, wspólna praca przy tworzeniu wieńca dożynkowego czy też palmy wielkanocnej), stały się czynnikiem integrującym mieszkańców z całego sołectwa. Ponadto w świetlicy odbywają się systematycznie zajęcia ukierunkowane na rozwój najmłodszych mieszkańców Wikrowa. Dążeniem mieszkańców jest, aby poprawie uległ stan infrastruktury technicznej otoczenia świetlicy, jak również jej doposażenie. Cel ten związany jest z realizacją projektu ukierunkowanego na stworzenie miejsca w otoczeniu świetlicy, które w swym charakterze nawiązywać będzie do hasła „Olęderska przystań w Wikrowie”. Całość przedsięwzięcia ma związek z systematycznym przeobrażaniem sołectwa w tzw. wieś tematyczną pt. Wieś Historyczna. Celem tego działania jest ożywienie lokalnej gospodarki wiejskiej poprzez integrację społeczności wokół zagadnień i przedsięwzięć związanych z wyjątkowością kultury i krajobrazu żuławskiego. Szczególnie ważna w tym względzie jest głęboko zakorzeniona historia osadnictwa mennonickiego na terenie sołectwa czy też jego niezwykle powiązania społeczno-gospodarcze oraz religijne z Elblągiem już od czasów średniowiecza. Istniejące na tym terenie pozostałości wspaniałego budownictwa podcieniowego, ruiny wiatraka, koryto Starego Nogatu,

wzniesienie widokowe, ciekawy układ rowów melioracyjnych czy też tradycyjne śródpolne nasadzenia wierzb dają podstawy, aby móc promować ten teren jako poważny i wyjątkowy produkt turystyczny. Ważne jest, aby realizacja niniejszej koncepcji była nie tylko determinantem angażującym mieszkańców do działania, ale także wyzwoliła w nich poczucie przynależności do miejsca, w którym żyją. Stąd też dążenie mieszkańców do tego, aby Wikrowo otrzymało miano „Wsi Historycznej”, a świetlica i teren wokół niej stał się symbolem „Olęderskiej przystani w Wikrowie”, wiąże się z koniecznością systematycznego edukowania mieszkańców, jak i wszystkich odwiedzających sołectwo, o jego historycznych podwalinach. Dobrym rozwiązaniem w tym zakresie jest ustawienie przy świetlicy – nieopodal drogi przebiegającej przez Wikrowo, dwustronnej tablicy informacyjnej poświęconej historii wsi i osadnictwa na tym terenie.

Możliwości rozwoju Wikrowa determinuje znacznie różnorodność stref i terenów na tym obszarze. Według Planu Zagospodarowania Przestrzennego Gminy Gronowo Elbląskie, na terenie wsi znajdują się:

- tereny rolne,
- terenu rolne szczególnie chronione,
- tereny rolne szczególnie chronione o ograniczonej lokalizacji zagrod,
- łąki cenne przyrodniczo,
- potencjalne tereny do zalesień,
- tereny objęte ochroną konserwatorską.

1.3. Sołectwo Wikrowo – gospodarka i rolnictwo

Odległość Wikrowa od Elbląga wynosi 6 km. To sprawia, że sołectwo stanowi atrakcyjne miejsce zamieszkania dla osób ceniących walory wsi. Główną infrastrukturę drogową stanowi droga powiatowa nr 1103N: trasa Jegłownik – Kazimierzowo, przebiegająca przez obszar sołectwa oraz w granicy wsi Wikrowo - droga krajowa nr 22: trasa Elbląg – Malbork.

Połączenia komunikacyjne w sołectwie, to głównie transport samochodowy. Od kilku lat istnieje problem ze znalezieniem przewoźnika komunikacji

autobusowej. Dlatego wieś od strony drogi powiatowej Elbląg - Helenowo - Jegłownik nie ma stałego połączenia autobusowego. Według mieszkańców sytuacja ta ma wpływ na stopień postrzegania Wikrowa jako miejsca mało atrakcyjnego do zamieszkania.

Wikrowo jest sołectwem rolników. Na obszarze sołectwa jest 31 gospodarstw rolnych, a powierzchnia użytków rolnych wynosi 807,68 ha. Obszar całej Gminy Gronowo Elbląskie charakteryzuje się przewagą gleb należących do klasy II i III, są to gleby o dużej zawartości próchnicy i wysokiej aktywności biologicznej, zaliczane do najżyźniejszych gleb w Polsce. Jednak ich urodzajność zależy od uregulowania stosunków powietrzno - wodnych oraz od właściwej agrotechniki. To w znacznym stopniu podnosi koszty upraw. Średnia wielkość gospodarstwa wynosi 28,64 ha. Dominują uprawy zbożowe (pszenica) rzepak, groch i warzywa. Większość gospodarstw wytwarza produkty przede wszystkim na potrzeby rynku lokalnego, ale także na samozaopatrzenie rodziny.

1.4. Sołectwo Wikrowo - instytucje

Ze względu na fakt, iż w sołectwie Wikrowo, poza świetlica wiejską, nie funkcjonują żadne instytucje, mieszkańcy korzystają z instytucji, które zlokalizowane są na terenie gminy Gronowo Elbląskie i Elbląga.

Poziom szkolnictwa w Gminie Gronowo Elbląskie pozwala na optymistyczne myślenie o przyszłości. Dzieci i młodzież z terenu sołectwa uczęszczają do Szkoły Podstawowej w Jegłowniku, Elblągu oraz do Gimnazjum w Gronowie Elbląskim. W Szkole Podstawowej im. Bohaterów Westerplatte naukę pobiera 11 uczniów. Natomiast w Gimnazjum im. Powstańców Listopadowych naukę pobiera 8 uczniów. Należy podkreślić, że w szkołach bardzo aktywnie działają koła zainteresowań. Udostępniane są również sale gimnastyczne dla miłośników gry w siatkówkę; funkcjonuje także ORLIK.

Sprawy związane z obsługą administracyjną wsi, według podziału administracyjnego, sprawuje Urząd Gminy z siedzibą w Gronowie Elbląskim. Usługi


PRZEWODNICZĄCY
RADY GMINY

pocztowe można realizować w punkcie pocztowym zlokalizowanym w sklepie, w Jegłowniku. Odległość do tych miejsc użyteczności publicznej jest w przypadku wsi Wikrowo i Wiktorowo jest znaczna i wynosi średnio 7 km do Gronowa Elbląskiego i 3 km do Jegłownika. Należy brać również pod uwagę fakt, iż stan dróg w gminie jest zły. To dodatkowo utrudnia sprawne i bezproblemowe poruszanie się mieszkańców po tym terenie.

1.5. Sołectwo Wikrowo – ludzie i organizacje społeczne

Mieszkańcy sołectwa stanowią głównie ludność napływową. W Wikrowie prężnie działa Rada Sołecka. Jest to grupa ludzi inicjująca i wspierająca aktywne działania na rzecz rozwoju całego sołectwa oraz zwiększania jego atrakcyjności pod względem miejsca zamieszkania. Sołectwo bierze czynny udział w kierowanych do mieszkańców gminy imprezach, między innymi poprzez uczestnictwo w konkursie na najpiękniejszy wieniec dożynkowy lub palmę wielkanocną. Mieszkańcy chętnie przygotowują stoiska z potrawami regionalnymi w ramach organizowanych w gminie imprez. Rada Sołecka oraz mieszkańcy biorą także czynny udział w organizacji imprez gminnych o charakterze patriotycznym, np. Narodowe Święto Niepodległości 11 Listopada. Czynnikiem wyróżniającym mieszkańców spośród innych grup społecznych z terenu gminy jest to, iż na przedsięwzięcia kulturalne o zasięgu ogólnogminnym (ponadlokalnym), ubierają się w stroje nawiązujące do historycznych strojów mennonitów zamieszkujących niegdyś te tereny.

W Wikrowie od 2009 r. na terenie sołectwa działa Stowarzyszenie Aktywności Społecznej im. Tadeusza Reytana, które zrzesza wielu mieszkańców Wikrowa i Wiktorowa. Stowarzyszenie niezwykle wspiera rzeczowo i organizacyjnie realizację podejmowanych przez mieszkańców inicjatyw, a także organizuje przedsięwzięcia edukacyjno-kulturalne m.in. w świetlicy wiejskiej.


PRZEWODNICZĄCY
RADY GMINY
Roman Puchalski

1.6. Co sołectwo Wikrowo wyróżnia na tle całej gminy?

Miejscowości Wikrowo i Wiktorowo (sołectwo Wikrowo) stanowią najbardziej atrakcyjne, pod względem położenia, miejscowości na terenie Gminy Gronowo Elbląskie. Na terenie sołectwa znajduje się jedna z największych w kraju depresja 2,10 m poniżej poziomu morza na polderze 47 i zarazem jedno z najwyższych wzniesień na terenie Gminy Gronowo Elbląskie. Najwyraźniej powoduje to urozmaicenie krajobrazu żuławskiego. Ze wzniesienia w Wikrowie rozpościera się piękny widok na panoramę Elbląga.

Dodatkowym walorem wyróżniającym Wikrowo na tle całej gminy są nasadzenia krzewów bzu, które tutaj występują w znacznej ilości i wielu gatunkach. To znacznie podnosi wartość estetyczną sołectwa.

1.7. Kim są mieszkańcy sołectwa Wikrowo?

Z uwagi na wydarzenia historyczne mające znaczny wpływ na strukturę demograficzną wsi, jej mieszkańcami jest przede wszystkim ludność napływowa. Wikrowo, to sołectwo zróżnicowane pod względem grup społecznych, jak i zawodowych. Swoje miejsce zajmują tu rolnicy, rzemieślnicy, drobni przedsiębiorcy, a także osoby, które pracują w pobliskich miejscowościach, np. Elblągu. Co istotne, w Wikrowie mieszkają ludzie o bardzo zróżnicowanym wykształceniu i statusie społecznym. Sytuacja ta sprzyja „mieszaniu się” różnorodnych tradycji, ciekawych poglądów oraz integrowaniu się tak „wielokulturowego” społeczeństwa. Co ważne – w Wikrowie mieszkają ludzie chcący ożywić lokalną społeczność i podnieść atrakcyjność swoich miejscowości. Tacy liderzy stanowią grupę inicjatywną wsi.

1.8. Co daje utrzymanie?

Źródłami dochodu dla mieszkańców sołectwa jest prowadzenie gospodarstwa rolnego, własnego przedsiębiorstwa, praca w pobliskich miastach oraz świadczenia


PRZEWODNICZĄCY
RADY GMINY

społeczne (zapomogi, renty i emerytury). Według danych dot. ubezpieczenia społecznego rolników w 2013 roku 15,04% mieszkańców gminy utrzymuje się z rolnictwa. Natomiast z zasiłków przyznawanych przez Gminny Ośrodek Pomocy Społecznej w Gronowie Elbląskim korzysta 17,56% mieszkańców (dane na dzień 30.09.2013r.).

Stopa bezrobocia w powiecie elbląskim wynosi 5740 osób (stan na 30.09.2013 r., źródło Powiatowy Urząd Pracy w Elblągu).

1.9. Jak zorganizowani są mieszkańcy?

W sołectwie Wikrowo znajduje się grupa ludzi, która systematycznie podejmuje działania aktywizujące i organizujące pozostałych mieszkańców. Jest to Rada Sołecka. Problemy rozwiązywane są na spotkaniach mieszkańców organizowanych przez sołtysa, w zależności od potrzeb. Podobny charakter spotkań mają także spotkania inicjowane przez Wójta Gminy. Ponadto wielu mieszkańców angażuje się w działalność społeczną i kulturalną inicjowaną przez Stowarzyszenie Aktywności Społecznej im. T. Reytana.

Warto także wspomnieć o doraźnej współpracy z posterunkiem policji oraz Gminnym Ośrodkiem Pomocy Społecznej w Gronowie Elbląskim.

1.10. Jak wygląda sołectwo Wikrowo?

Przy obecnym układzie przestrzennym tworzonym przez dwie wsie, charakterystycznej zabudowie jednorodzinnej rozproszonej, Wikrowo nie posiada miejsca, które można by jednoznacznie nazwać centrum sołectwa. Odnosi się wrażenie, że takim miejscem staje się od pewnego czasu świetlica wiejska w Wikrowie. Dzięki bowiem działalności świetlicy wiejskiej Wikrowo postrzegane jest jako sołectwo otwarte na nowe inicjatywy, przyjazne miejsce dla mieszkańców i przyjezdnych.

Położenie geograficzne sołectwa (bliskość Elbląga) oceniane jest przez mieszkańców jako bardzo dobre. Połączenia komunikacyjne i stan infrastruktury

drogowej niestety należałoby określić jako bardzo złe i wymagające pilnej interwencji. Utrzymanie dróg na terenach Żuław, ze względu na specyfikę obszaru, należy do bardzo pracochłonnych i bardzo kosztownych inwestycji. Sołectwo jest zaopatrzone w wodę. Źródłem zaopatrzenia w wodę całego terenu gminy jest Centralny Wodociąg Żuławski. Zaopatruje on w wodę wszystkie gospodarstwa domowe z terenu Wikrowa i Wiktorowa. Przy tak wysokim zwodociągowaniu terenu, sołectwo (jak i cała gmina) nie jest skanalizowane. W tym zakresie istnieje pilna potrzeba budowy systemu kanalizacji sanitarnej. Według koncepcji jej budowy w sołectwie przewidziano budowę kolektora sanitarnego i wykonanie przyłączy do poszczególnych odbiorców (termin realizacji 2012 – 2016 rok).

Znaczna część gospodarstw i posesji jest zadbana. Mieszkańcy co roku biorą udział w konkursie gminnym na najpiękniejszą posesję w gminie.

2. Analiza SWOT

Podsumowanie sytuacji rozwojowej sołectwa Wikrowo¹

Silne strony	Słabe strony
✓ 10 - malowniczy krajobraz	✓ 10 - słabo rozwinięta infrastruktura, tj. zły stan dróg oraz brak kanalizacji
✓ 10 - czyste otoczenie i środowisko naturalne	✓ 7 - brak wsparcia ze strony władz samorządu w zakresie modernizacji (budowa) istniejącej infrastruktury
✓ 10 - świetlica wiejska	✓ 5 - braki w infrastrukturze turystycznej, służącej zdrowemu stylowi życia np. ścieżki rowerowe
✓ 10 - przyjazne otoczenie na miejsce zamieszkania pod względem bezpieczeństwa - „sypialnia miasta Elbląga”	✓ 5 - brak środków finansowych na wkład własny przy ubieganiu się o dotację
✓ 10 - aktywni mieszkańcy	✓ 5 - zagrożenie patologią (pogłębiający się stan bezrobocia, nadużywanie alkoholu)
✓ 9 - wolne tereny do zagospodarowania pod budownictwo mieszkaniowe	✓ 4 - migracja ludzi młodych
✓ 9 - intensywne rolnictwo	✓ 4 - mała liczba organizacji
✓ 8 - dobre położenie ze względu na: <ol style="list-style-type: none"> bliskość drogi krajowej Nr S7 Warszawa - Gdańsk bliskość rzeki Nogat, Zalewu Wiślanego oraz morza bałtyckiego; 	

¹ Wskazane w analizie słabe i silne strony zostały ułożone według ich ważności. Stopień ważności wyrażony jest poprzez punktację w skali od 1 do 10, gdzie 10 oznacza rangę najważniejszą, a 1 oznacza rangę najmniej ważną.

	<p>pozarządowych</p> <ul style="list-style-type: none"> ✓ 2 - ograniczony dostęp do opieki zdrowotnej w miejscowości
<p>Szanse</p> <ul style="list-style-type: none"> ✓ członkostwo Polski w Unii Europejskiej ✓ możliwość pozyskiwania środków finansowych na realizację zadań wynikających z Planu Odnowy Sołectwa Wikrowo ✓ rozwój rolnictwa i przetwórstwa rolniczego ✓ rozwój rzemiosła i usług ✓ wykorzystanie walorów przyrodniczych i historycznych do rozwoju turystyki (np. rewaloryzacja budownictwa pomennonickiego) 	<p>Zagrożenia</p> <ul style="list-style-type: none"> ✓ brak środków na wkład własny przy wykorzystaniu funduszy unijnych ✓ niesprzyjające polityka państwa ✓ wysokie koszty produkcji rolnej; likwidacja drobnych gospodarstw rolnych ✓ wzrost ubóstwa i patologii społecznej ✓ zagrożenie powodziowe

2.1. Podsumowanie analizy SWOT

Elementy określone w analizie SWOT stanowią ocenę potencjału wewnętrznego sołectwa Wikrowo. Szanse rozwojowe i mocne strony, to atuty i elementy wyróżniające sołectwo, które jednocześnie wskazują na kierunki rozwoju. Podejmowane działania mają zmierzać do eliminacji słabych stron oraz przeciwdziałać zagrożeniom.


Wyróżnikiem wsi wchodzących w skład sołectwa jest malowniczy krajobraz oraz położenie na wzniesieniu, skąd można podziwiać panoramę Elbląga. Atutem sołectwa jest wysoki potencjał produkcyjny gleb, wolne tereny do zagospodarowania pod jednorodzinne budownictwo mieszkaniowe oraz położenie względem dużych aglomeracji miejskich – Elbląga, Malborka i Gdańska. Wikrowo nazywane jest przez mieszkańców „sypialnią Elbląga”.

Analiza związana z kapitałem społecznym znajdująca się po stronie silnych stron wsi wskazuje na szansę w dalszym motywowaniu mieszkańców do zdobywania nowych kwalifikacji, kreowania lokalnych liderów i grup aktywności lokalnej ze wszystkich dziedzin życia społecznego i gospodarczego oraz ich promocji. Braki w infrastrukturze, szczególnie zła jakość dróg, stanowią największe problemy rozwoju Wikrowa i Wiktorowa.

PRZEWODNICZĄCY
RADA
Roman Puchalski

Szansą dla rozwoju sołectwa jest udział w pozyskiwaniu środków zewnętrznych, które pozwolą na poprawienie stanu infrastruktury technicznej i społecznej. Nie mniej ważny jest wzrost popytu na wysokiej jakości żywność oraz rozwój przedsiębiorczości tworzący nowe miejsca pracy.

Tak zdefiniowany w analizie SWOT obraz stanu istniejącego obejmuje wszystkie grupy mieszkańców sołectwa i stanowi podstawową bazę dla podejmowanych działań zmierzających do rozwoju Wikrowa.

PRZEWODNICZĄCY
RADY GMINY

Roman Puchalski

3. Wizja rozwoju sołectwa

**Sołectwo Wikrowo
zachowa charakter wsi żuławskiej,
będzie estetyczne, uporządkowane,
bezpieczne i zintegrowane**

Zdaniem mieszkańców Wikrowa i Wiktorowa najważniejsze jest, aby miejscowości zachowały charakter wsi żuławskiej, a w rezultacie otrzymały miano „Wsi Historycznej”. Działania z tym związane w dużej mierze przekładają się na ogólny wizerunek Wikrowa, które ma być estetyczne i atrakcyjne pod względem zamieszkania, rozwoju gospodarczego, a także turystyki. Tak określona wizja wskazuje na potrzebę podjęcia działań w kierunku aktywizacji mieszkańców i podnoszenia jakości życia w sołectwie.

4. Arkusz planowania

Wizja rozwoju sołectwa Wikrowo			
<p style="text-align: center;">Sołectwo Wikrowo zachowa charakter wsi żuławskiej, będzie estetyczne, uporządkowane, bezpieczne i zintegrowane</p>			
<p style="text-align: center;"><u>Priorytet 2</u> Budowa, rozwój i modernizacja infrastruktury społecznej, turystycznej, sportowo-rekreacyjnej i technicznej</p>			
<u>Priorytet 1</u> Poprawa standardu życia mieszkańców sołectwa Wikrowo	Cel 2	Cel 1	Cel 3
<p>Cel 1</p> <p>Poprawa estetyki wsi</p> <p>Projekty:</p> <ol style="list-style-type: none"> Konkurs na najpiękniejszą posesję. 	<p>Cel 2</p> <p>Podnoszenie jakości życia mieszkańców wsi.</p> <p>Projekty:</p> <ol style="list-style-type: none"> Organizacja imprez sołeckich. Organizacja przedsięwzięć o charakterze oświatowo-kulturalnym. 	<p>Cel 1</p> <p>Poprawa stanu infrastruktury społecznej</p> <p>Projekty:</p> <ol style="list-style-type: none"> Opracowanie projektu zagospodarowania terenu wokół świetlicy, nawiązującego do hasła „Oleńska przystań w Wikrowie” Zagospodarowanie terenu wokół świetlicy. 	<p>Cel 3</p> <p>Poprawa stanu infrastruktury technicznej</p> <p>Projekty:</p> <ol style="list-style-type: none"> Modernizacja drogi gminnej Jegłownik-Wikrowo. Budowa kanalizacji.

6. Uproszczony harmonogram, ogólne koszty realizacji planu odnowy sołectwa

Pytania dotyczące projektów	Projekty lub grupy działań	Termin realizacji	Planowany ogólny koszt	Hierarchia ²
Co nas najbardziej zintegruje? Realizacja działań związanych z poprawą bazy lokalowej i organizowanie imprez integracyjnych	1. Zagospodarowanie terenu wokół świetlicy oraz dążenie do przekształcenia Wikrowa i Wiktorowa w „Wieś Historyczną” 2. Organizacja imprez sołeckich.	2013-2018 2010-2016 projekt cykliczny	1 200 000 7 000	10 9
Na czym nam najbardziej zależy?	1. Modernizacja drogi gminnej w Wikrowie, od drogi krajowej Nr 22 do drogi powiatowej Nr 1103N . 2. Budowa kanalizacji.	2010-2016 2012-2016	3 487 500 3 000 000	10 9 7
Co najbardziej zmieni nasze życie? Rozwój turystyki i wykorzystanie walorów sołectwa	1. Organizacja szkoleń komputerowych, spotkań mieszkańców 2. Organizacja szkoleń dla rolników.	2011-2016 2011-2016	20 000 20 000	10 9
Co osiągniemy najłatwiej? Organizację pracy mieszkańców w celu zagospodarowania przestrzeni publicznej i prywatnej oraz jako wkład w realizację projektów	1. Konkurs na najpiękniejszą posesję.	2010-2016 projekt cykliczny	4 000	8
Ogółem	X	2010-2016	6 939 500	X

PRZEWODNICZĄCY
RADY GMINY
Roman Puchalski
Roman Puchalski

² Stopień ważności wyrażony jest poprzez punktację w skali od 1 do 10, gdzie 10 oznacza rangę najważniejszą, a 1 oznacza rangę najmniej ważną.

6. Zarządzanie, role uczestników i zasady realizacji planu

Role uczestników i zasady realizacji odnowy

W celu jak najlepszej realizacji plan został przedstawiony i uzgodniony do realizacji po konsultacjach z mieszkańcami. Każdy zainteresowany mieszkaniec miał możliwość odniesienia się do wypracowanych przez Radę Sołecką propozycji.

Procedura akceptacji planu polega na:

- podjęciu uchwały przez Radę Sołecką, przyjmującą opracowany plan odnowy oraz wskazującą lidera sołectwa.
- podjęciu podobnej uchwały przez Radę Gminy w sprawie przyjęcia Planu Odnowy Sołectwa Wikrowo


Podane poniżej role uczestników programu odnowy sołectwa, w trakcie realizacji zadań w kolejnych latach będą uległy uzupełnieniu. Podane informacje są pomocne dla mieszkańców i radnych w gminie w zakresie skutecznej realizacji zaplanowanych projektów.

Rola i zadania społeczności sołectwa

- * organizuje się, wybiera lidera i tworzy grupę odnowy wsi,
- * opracowuje plan odnowy sołectwa,
- * współpracuje z gminą w zakresie planowania przestrzennego i projektowania,
- * ustala przedsięwzięcia priorytetowe,
- * przystępuje do realizacji przedsięwzięć uczestnicząc w nich wkładem organizacyjnym, finansowym, materiałami i robocizną.

Rola i zadania radnych i władz gminnych

- * koordynuje program na swym terenie,
- * udziela wszechstronnego wsparcia liderowi i grupie odnowy sołectwa,
- * zleca projekty techniczne i zapewnia ich zgodne z prawem wykonawstwo,
- * uczestniczy w realizacji przedsięwzięć wkładem organizacyjnym, finansowym i materiałami.

PRZEWODNICZĄCY
RADY GMINY

Roman Puchalski

Zasady realizacji planu odnowy

W działaniach towarzyszących wdrażaniu planu odnowy szczególnie duży nacisk położony zostanie na umiejętność organizowania się społeczności Wikrowa i Wiktorowa. Zasady organizowania przedstawiono w 5 podstawowych zasadach dotyczących lidera i kierowanej przez niego grupy odnowy:

Zasada 1. Odnowę wsi zaczynam od siebie

- * rozumiem istotę zagadnienia,
- * umiem ją wytłumaczyć,
- * jestem przekonany o słuszności sprawy,
- * działam z wewnętrznej motywacji,
- * rezerwuję i planuję swój czas dla sprawy,
- * przyjmuję odpowiedzialność,
- * daję przykład.

Zasada 2. Odnowa sołectwa opiera się na wspólnym działaniu


- * tworzymy grupę odnowy sołectwa i ustalamy naszego lidera,
- * wszyscy w sołectwie wiedzą, iż przystępujemy do odnowy sołectwa,
- * działamy jawnie, starając się o poszerzenie grupy osób zaangażowanych.

Zasada 3. Odnowa sołectwa potrzebuje sojuszników

- * do działań na rzecz odnowy sołectwa pozyskujemy sołtysa,
- * każda osoba ciesząca się autorytetem jest poinformowana o planach i otrzymuje propozycję współuczestnictwa,
- * współpracujemy z każdym formalnym reprezentantem wiejskiej społeczności,
- * przekonujemy gminę do naszych zamierzeń i zabiegamy o jej wsparcie.

Zasada 4. Odnowa sołectwa wymaga systematycznego działania

- * określamy kalendarz działania i trzymamy się go,
- * ustalamy miejsce, tryb i metody pracy,
- * wszystko, co ustalimy, zapisujemy,
- * wszystko, co zrobiliśmy, dokumentujemy.

PRZEWODNICZĄCY
RADY GMINY

Roman Puchalski

Zasada 5. Odnowa sołectwa opiera się na planie rozwoju i programie odnowy sołectwa

- * opracowujemy wizję sołectwa i tworzymy dla jej osiągnięcia plan rozwoju i program odnowy sołectwa,
- * zabiegamy o szerokie poparcie dla naszego planu rozwoju i programu odnowy sołectwa,
- * określamy krótkoterminowy program odnowy sołectwa.
- * ustalamy hierarchię proponowanych przedsięwzięć.

Zasady powyższe odnoszą się do osoby lidera i członka grupy odnowy odpowiedzialnych za przebieg odnowy. Prowadzi to do wzrostu motywacji uczestników odnowy i oparcia działania o ich system wartości.

Załącznik Nr 1. Mapa pogładowa – Sołectwo Wikrowo



PRZEWODNICZĄCY
RADY MIŁOŚCI
[Signature]
Puchalski

7. Karty projektów przeznaczonych do realizacji w latach 2010 - 2018

KARTA ZADANIA NR 1.

1. Nazwa zadania

Opracowanie projektu zagospodarowania terenu wokół świetlicy, nawiązującego do hasła „Olęderska przystań w Wikrowie”
Zagospodarowanie terenu wokół świetlicy.

2. Cel zadania

Cel zadania - systematyczna praca mieszkańców na rzecz przekształcenie sołectwa Wikrowo (wieś Wikrowo i Wiktorowo) w „Wioskę Historyczną”. Jest to proces, który trwać będzie wiele lat. Docelowo zakłada się, że świetlica wiejska w Wikrowie i teren wokół będzie centralnym miejscem „Wsi Historycznej” i charakteryzować będzie się elementami właściwymi dla hasła „Olęderska przystań w Wikrowie”.

3. Uzasadnienie zadania

Tereny wiejskie charakteryzują się niewielką ilością obiektów, czy też miejsc mogących pełnić funkcje społeczno-kulturalne. Takim miejscem jest bez wątpienia świetlica wiejska w Wikrowie. Wykorzystanie tego obiektu, jak i terenu wokół niego, do stworzenia turystycznego produktu pod hasłem „Olęderska przystań w Wikrowie” skutkować będzie rozwojem sołectwa pod względem przedsiębiorczości mieszkańców, wzmocni ich integrację oraz tożsamość regionalną.

4. Opis zadania

W ramach realizowanego projektu świetlica wiejska w Wikrowie i teren wokół będzie centralnym miejscem „Wsi Historycznej” i charakteryzować będzie się elementami właściwymi dla hasła „Olęderska przystań w Wikrowie”.

- będzie to teren obsadzony różnymi gatunkami drzew nawiązującymi do przyrodniczych aspektów Żuław,
- na terenie znajdować będzie się unikatowa aleja dębowa,
- obszar wokół świetlicy zostanie podzielony na sektory tematyczne:

I. „plac zabaw dla dzieci z elementami tradycji mennonickiej”

II. „miejsce pieczenia chleba i spotkań towarzyskich”,

III. „boisko do gier sprawnościowych, plac wystawienniczy lub plac taneczny”,

IV. „miejsce na ognisko”,

V. „tablica informacyjna dla turystów” (w języku polskim, niemiecki, angielskim i rosyjskim).

Przy świetlicy umieszczona zostanie tablica informacyjna poświęcona historii sołectwa i osadnictwa na tym terenie. Przewiduje się ustawienie także tabliczek z nazwami gatunków drzew. W konsekwencji powstanie tzw. ścieżka edukacyjna o historyczno-przyrodniczej tematyce. Ponadto świetlica wiejska, dzięki wyposażeniu jej w niezbędne sprzęty i urządzenia m.in. techniczne, przystosowana będzie do realizacji przedsięwzięć o charakterze edukacyjno-kulturalnym

5. Etapy realizacji zadania

1. Opracowanie planu zagospodarowania terenu wokół świetlicy w Wikrowie. 2. Udział w projektach warunkujących pozyskanie środków na realizację zadania, np. Program Odnowy Wsi. 3. Zagospodarowanie terenu według opracowanego planu

PRZEWODNICZĄCY
RADY GMINY
Roman Buchalski
Roman Buchalski

6. Instytucje i podmioty uczestniczące we wdrażaniu

Gmina Gronowo Elbląskie

7. Termin realizacji

2013-2018

8. Miernik realizacji

Zagospodarowany teren wokół świetlicy wiejskiej w Wikrowie

9. Przewidywane nakłady do poniesienia (pln)

1 200 000 zł

10. Źródła finansowania.

UE, UM, budżet gminy

PRZEWODNICZĄCY
RADY GMINY
Roman Puchalski
Roman Puchalski

KARTA ZADANIA NR 2.

1. Nazwa zadania

Organizacja imprez sołeckich.

2. Cel zadania

Celem zadania jest zintegrowanie środowiska społecznego mieszkańców sołectwa Wikrowo.

3. Uzasadnienie zadania

Tereny gminy stanowią obszar polskich ziem odzyskanych po II wojnie światowej. Stąd też zamieszkuje tu przede wszystkim ludność napływowa. Dobrze zdefiniowany czynnik integracyjny, pomimo upływu lat, nadal odgrywa ważną rolę w funkcjonowaniu sołectwa. Wspólna praca w dążeniu do celu, w tym przypadku organizowania, a później zabawy podczas imprez sołeckich pozytywnie wpływa na atmosferę i jakość życia w obu miejscowościach. Tym samym wsie stają się przyjazne dla nowo zamieszkałych osób, rozwija się życie kulturalne na terenie sołectwa.

4. Opis zadania

W ramach zadania zostaną zorganizowane imprezy sołeckie.

5. Etapy realizacji zadania

Imprezy będą miały charakter cykliczny – będą odbywać się co roku. Program imprezy będzie opracowywany na zebraniach wiejskich.

6. Instytucje i podmioty uczestniczące we wdrażaniu

Rada Sołecka

7. Termin realizacji

2010 - 2016

8. Miernik realizacji


Zintegrowane społeczeństwo podejmujące nowe inicjatywy w celu polepszenia jakości życia w sołectwie.

9. Przewidywane nakłady do poniesienia (pln)

6 000 zł

10. Źródła finansowania.

budżet gminy

PRZEWODNICZĄCY
RADY GMINY

Roman Puchalski

KARTA ZADANIA NR 3.**1. Nazwa zadania**

Przebudowa i modernizacja drogi gminnej w sołectwie Wikrowo.

2. Cel zadania

Celem działania jest budowa i modernizacja dróg, które poprawią dostępność komunikacyjną gminy, umożliwią szybsze i bezpieczniejsze powiązania pomiędzy ośrodkami centralnymi, obszarami województw oraz umożliwiają dostęp do sieci dróg krajowych w celu zwiększenia atrakcyjności lokalizowania działalności gospodarczej, unikania zatłoczenia na drogach oraz zmniejszenia obciążeń środowiskowych. Realizacja działania zaowocuje również poprawą bezpieczeństwa ruchu kołowego. Przełoży się to na zmniejszenie liczby wypadków i uszkodzeń pojazdów związanych z niezadowalającym stanem nawierzchni drogi. Realizacja celu zaowocuje również skróceniem czasu dojazdu i poprawą mobilności mieszkańców gminy.

3. Uzasadnienie zadania

Słabo rozwinięta infrastruktura komunikacyjna sołectwa stanowi jedną z najpoważniejszych barier wielofunkcyjnego rozwoju obszarów wiejskich. Niedostateczny stopień jej rozwoju nie tylko obniża standard życia i gospodarowania, lecz także decyduje o słabej atrakcyjności obszarów wiejskich dla potencjalnych inwestorów. Bariery kapitałowe oraz ograniczone możliwości finansowe samorządów lokalnych hamują rozwój infrastruktury na obszarach wiejskich. Działania gminy w tym zakresie są skierowane na rozbudowę i modernizację sieci transportowych koniecznych do: rozwoju gospodarczego, społecznego poprzez m.in.: udostępnienie nowych i zwiększenie atrakcyjności istniejących terenów inwestycyjnych, wzmocnienie w zakresie rozwoju zasobów ludzkich i polityki społecznej poprzez poprawę mobilności i warunków podróżowania oraz stworzenie nowych możliwości w zakresie zatrudnienia, poprawę bezpieczeństwa ruchu drogowego. Istniejąca sieć dróg, choć poprawna pod względem układu przestrzennego, wymaga modernizacji nawierzchni i dostosowania ich do standardów WE.

4. Opis zadania

Droga Jęglownik-Wiktorowo o nawierzchni betonowej. Długość 2,5 km.

5. Etapy realizacji zadania

1. Opracowanie dokumentacji technicznej i kosztorysowej. 2. Uruchomienie procedury przetargowej w celu wyłonienia wykonawcy. 3. Remont nawierzchni drogi. 4. Zakończenie inwestycji i rozliczenie zadania.

6. Instytucje i podmioty uczestniczące we wdrażaniu

Gmina Gronowo Elbląskie

7. Termin realizacji

2010-2016

8. Miernik realizacji

Wybudowana droga gminna w miejscowości Wikrowo.

9. Przewidywane nakłady do poniesienia (pln)

3 487 500 zł

10. Źródła finansowania.

PRZEWODNICZĄCY
RADY GMINY
Roman Puchalski
Roman Puchalski

budżet gminy

KARTA ZADANIA NR 4.

1. Nazwa zadania

Budowa kanalizacji sanitarnej w sołectwie Wikrowo.

2. Cel zadania

Celem zadania jest spowodowanie wzrostu udziału gospodarstw domowych podłączonych do kanalizacji oraz uzyskanie znaczącego przyrostu ilości oczyszczonych ścieków. Nastąpi wyeliminowanie ryzyka wprowadzania do środowiska ścieków nieoczyszczonych, zarówno ze względu na nieszczelność zbiorników, jak i świadome działania użytkowników szamb. Nastąpi wzrost liczby osób korzystających z kanalizacji. Uzyska się poprawę jakości środowiska przyrodniczego i zwiększenie atrakcyjności terenu.

3. Uzasadnienie zadania

Woda jest zasadniczym środkiem higienicznym i sanitarnym w gospodarstwach domowych i przemyśle. Unosi ze sobą odchody, resztki żywności, toksyny pochodzące z detergentów, odpady chemiczne. Różnorodność zawartości tego strumienia odpadów ma ścisły związek ze złożonością procesu wymaganego w celu ich oczyszczania. Bez prawidłowego oczyszczania ścieki posiadają negatywny potencjał oddziaływania na systemy wodne, przez co w poważny sposób mogą naruszyć jakość zasobów wodnych. Ścieki mogą doprowadzić do zniszczenia ekosystemów, co z kolei może doprowadzić do strat ekonomicznych, takich jak zmniejszenie ruchu turystycznego, zwiększenie kosztów uzdatniania wody pitnej czy zaopatrzenia w wodę. Dlatego też należy podejmować wszelkie rozsądne działania, aby powrót wykorzystanej wody do naturalnego obiegu oddziaływał na ekosystem w możliwie najmniejszy sposób.

Wskaźnik skanalizowania gminy jest bardzo niski.

4. Opis zadania

W ramach zadania zostanie wybudowane kolektory w sołectwie Wikrowo oraz zostaną wykonane przyłącza do poszczególnych odbiorców (zadanie stanowi część zadania „Budowa kanalizacji sanitarnej Gminy Gronowo Elbląskie, Gminy Elbląg, Gminy Markusy, Gminy Rychliki).

5. Etapy realizacji zadania

1. Opracowanie dokumentacji technicznej. 2. Uruchomienie procedury przetargowej w celu wyłonienia wykonawcy. 3. Budowa kolektora. 4. Wykonanie przyłączy. 5. Zamknięcie inwestycji i rozliczenia zadania

6. Instytucje i podmioty uczestniczące we wdrażaniu

Gmina Gronowo Elbląskie

7. Termin realizacji

2012-2016

8. Miernik realizacji

Wybudowana i funkcjonująca kanalizacja sanitarna w miejscowościach: Wikrowo, Wiktorowo.

9. Przewidywane nakłady do poniesienia (płn)

3 000 000 zł

10. Źródła finansowania.

PRZEWODNICZĄCY
RADY GMINY
Roman Puchalski
Roman Puchalski

budżet Gminy, UE

KARTA ZADANIA NR 5.

1. Nazwa zadania

Organizacja szkoleń komputerowych i spotkań dla mieszkańców.

2. Cel zadania

Celem zadania jest aktywizacja mieszkańców sołectwa Wikrowo.

3. Uzasadnienie zadania

Organizacja spotkań tematycznych i szkoleń komputerowych jest sposobem na pobudzenie inicjatyw społecznych, tworzenie grup aktywności społecznej i prowadzi do ożywienia społeczno - kulturalnego .

4. Opis zadania

W ramach zadania zostaną przeprowadzone szkolenia z zakresu obsługi sprzętu komputerowego oraz spotkania z wiodącymi tematami np.: rękodzielnictwo, zdrowy tryb życia, ogrodnictwo, trendy i moda w wystroju wnętrz. Miejsce szkoleń – świetlica wiejska w Wikrowie.

5. Etapy realizacji zadania

1. Nabór uczestników. 2. Przeprowadzenie cyklu szkoleń. 3. Rozliczenia zadania, monitoring efektów edukacyjnych i środowiskowych.

6. Instytucje i podmioty uczestniczące we wdrażaniu

Gmina Gronowo Elbląskie, Rada Sołecka

7. Termin realizacji

2010 - 2016

8. Miernik realizacji

Zaktywizowani mieszkańcy sołectwa (ilość uczestników szkoleń i podejmowanych nowych działań na rzecz rozwoju sołectwa)

9. Przewidywane nakłady do poniesienia (pln)

20 000 zł

10. Źródła finansowania.

budżet gminy

KARTA ZADANIA NR 6.

PRZEWODNICZĄCY
RADY GMINY
R. Puchalski
Roman Puchalski

1. Nazwa zadania

Organizacja szkoleń tematycznych dla rolników

2. Cel zadania

Celem zadania jest podniesienie świadomości i poszerzenie wiedzy rolników na temat upraw i możliwości dofinansowania produkcji ze środków Unii Europejskiej.

3. Uzasadnienie zadania

Tematyka związana z rolnictwem wymaga ciągłych obserwacji rynku zbytu, poszukiwania coraz to nowocześniejszych rozwiązań technologicznych. Jest bardzo duże zainteresowanie wśród rolników informacjami na temat możliwości finansowania inwestycji w gospodarstwach rolnych ze środków UE. Szkolenia i spotkania z ekspertami w tych dziedzinach znacznie wspomogłyby proces zmian w rolnictwie.

4. Opis zadania

W ramach zadania zostaną przeprowadzone szkolenia z zakresu produkcji rolnej i korzystania z dotacji Unii Europejskiej. Szkolenia będą prowadzić doradcy z Ośrodka Doradztwa Rolniczego w Elblągu. Miejsce szkoleń – świetlica wiejska w Wikrowie.

5. Etapy realizacji zadania

1. Nabór uczestników. 2. Przeprowadzenie cyklu szkoleń. 3. Rozliczenia zadania, monitoring efektów edukacyjnych i środowiskowych.

6. Instytucje i podmioty uczestniczące we wdrażaniu

Gmina Gronowo Elbląskie, Rada Sołecka

7. Termin realizacji

2010 - 2016

8. Miernik realizacji

Dobrze prosperujące zgodnie z obowiązującymi normami gospodarstwa rolne.

9. Przewidywane nakłady do poniesienia (pln)

20 000 zł

10. Źródła finansowania.

budżet gminy

KARTA ZADANIA NR 7.

PRZEWODNICZĄCY
RADY GMINY
Roman Puchalski
Roman Puchalski

1. Nazwa zadania

Konkurs na najpiękniejszą posesję.

2. Cel zadania

Celem zadania jest motywowanie mieszkańców sołectwa do dbania o swoje posesje, a tym samym o estetykę całego sołectwa.

3. Uzasadnienie zadania

W ostatnich kilku latach wieś polska przechodzi dynamiczną transformację nie tylko w dziedzinie technologii produkcji, ale również w dziedzinie budownictwa siedlisk i zagospodarowania terenu wokół posesji. Chcemy, aby nasze sołectwo zachowało przy tym charakter historycznej wsi żuławskiej – przyjaznej, naturalnej, ukwieconej, a nie odgradzonej betonem, zimnej i niedostępnej. Zorganizowane i piękne otoczenie u gospodarza świadczy o jego staranności i dobrej gospodarności. Chcemy zatrzymać migrację ludzi ze wsi. Chcemy przyciągnąć nowych potencjalnych mieszkańców, a estetyka wsi często odgrywa duże znaczenie przy ocenie, jakiej dokonuje się przy pierwszych odwiedzinach w miejscowości.

4. Opis zadania

Realizacja zadania będzie miała charakter cykliczny, w okresie późnej wiosny i jesieni każdego roku.

5. Etapy realizacji zadania

1. Opracowanie regulaminu konkursu. 2. Poinformowanie mieszkańców i terminach i warunkach przystąpienia do konkursu. 3. Przyjmowanie zgłoszeń. 4. Wizyty terenowe-przygotowanie dokumentacji fotograficznej. 5. Wyłonienie zwycięscy. 6. Zakończenie i rozliczenie zadania.

6. Instytucje i podmioty uczestniczące we wdrażaniu

Gmina Gronowo Elbląskie, Rada Sołecka

7. Termin realizacji

2010 - 2016

8. Miernik realizacji

Uporządkowane i zadbane posesje.

9. Przewidywane nakłady do poniesienia (pln)

4 000 zł

10. Źródła finansowania.

budżet gminy

PRZEWODNICZĄCY
RADY GMINY
Roman Puchalski
Roman Puchalski